








# Prem's Run 2011 - 360 km environ

Tomatodjus : 06 62 96 23 33

Lieu	Sens	Route	Direction	Kms	Temps
Lyon Bellecour	Sud	A 7	<b>Vienne</b>	33 km	31 mn
Vienne		D538	<b>Beaurepaire</b>	29 km	32 mn
Beaurepaire	Sud	D538	Hautesrives - <b>Romans sur Isere</b>	38 km	47 mn
Romans / Isère		D532	Bourg les Valence - Valence - <b>Saint Peray</b>	33 km	34 mn
Saint Peray	Ouest	D533	<b>Lamastre</b>	35 km	35 mn
<b>Casse croute Après Lamastre le long du Doux - Le retourtour ou Desaignes</b>					
Lamastre	Ouest	D533	<b>St Agreve</b>	21 km	22 mn
St Agreve		D9	Deveset - <b>St Bonnet le froid</b>	20 km	20 mn
St Bonnet le froid		D105	<b>Montfaucon en Velay</b>	13 km	12 mn
Montfaucon en Velay		D501- D503	Riotord - Bourg-Argental - <b>Saint Julien Molin molette</b>	29 km	29 mn
Saint Julien Molin molette		D8	Le Bessat - <b>Saint Etienne</b>	32 km	34 mn
Saint Etienne	N88	A72	Direction Clermont - sortie 15 - <b>Sorbiers</b>	7 km	6 mn
La Talaudière		D3	<b>Saint Symphorien sur Coise</b>	26 km	28 mn
Saint Symphorien		D311	Saint Martin en haut - Brindas - <b>Lyon</b>	43 km	62 mn
<b>Fin du Run - Salut à tous</b>				360 km	